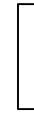








# PLAN SYTUACYJNY

PRZEBUDOWA DROGI DOJAZDOWEJ  
DO GRUNTÓW ROLNYCH W PASTEWNIKU

SKALA 1:500

LEGENDA:

-  Oś drogi
-  Granice działek
-  Opornik betonowy 12x25cm (Obrzeże betonowe 6x30cm)
-  Jezdnia, zjazdy o nawierzchni bitumicznej
-  Pobocze z kruszywa stabilizowanego mechanicznie
-  Obrukowanie wulobów koską kamienną 9/11cm na podłożu betonowym
-  Umoocnienie skarp pHią ażurową na długości 2m (włot, wyłot)

