








# PLAN SYTUACYJNY

## PRZEBUDOWA DROGI DOJAZDOWEJ DO GRUNTÓW ROLNYCH W PASTEWNIKU

SKALA 1:500

LEGENDA:

-  Oś drogi
-  Granice działek
-  Opornik betonowy 12x25cm /Obrzeże betonowe 8x30cm
-  Jeźdźnia, zjazdy o nawierzchni bitumicznej
-  Pobocze z kruszywa stabilizowanego mechanicznie
-  Obrukowanie wulotów kostką kamienną 9/11cm na podłożu betonowym
-  Umocnienie skarp płytą ażurową na długości 2m (wlot, wylot)

**"J" PROJEKT - PROJEKTY, NADZORY DROGOWE Justyna Polak**  
ul. Słoneczna 37  
58-410 Marciszów

Nazwa i adres obiektu	Przebudowa drogi gminnej dojazdowej do gruntów rolnych w Pastewniku	Skala 1:500
Przedmiot rysunku	Plan Sytuacyjny	Data 25.02.2022
Projektant	mgr inż. Justyna Polak	Rys. nr 3
	upr. nr 291/DOS/10 spec. drogowa bez ogran.	

