








PLAN SYTUACYJNY

PRZEBUDOWA DRUGI DOJAZDOWEJ
DO GRUNTÓW ROLNYCH W PASTEWNIKU

SKALA 1:500

LEGENDA:

-  Oś drogi
-  Granica działek
-  Opornik betonowy 12x25cm / Obrzeża betonowe 8x30cm
-  Jeźdnia, jazdy o nawierzchni bitumicznej
-  Pobocza z kruszywa stabilizowanego mechanicznie
-  Obrukowanie wuldołów kostką kamieni 9/11cm na podłożu betonowym
-  Umoocnienie skarp płytą ażurową na długości 2m (wiat, wyłot)

"J" PROJEKT - PROJEKT, NADZORY DROGOWE Justyna Polak		Skala	1:500
Mazwa i adres obiektu	Przebudowa drogi gminnej dojazdowej do gruntów rolnych w Pastewniku	Data	25.02.2022
Przeznaczenie rysunku	Plan Sytuacyjny		
Projektant	mgr inż. Justyna Polak	upr. nr 29/DOŚ/10 spec. drogowa bez ogr.	Rys. nr 2

