








PLAN SYTUACYJNY

PRZEBUDOWA DRUGI DOJAZDOWEJ DO GRUNTÓW ROLNYCH W PASTEWNIKU

SKALA 1:500

LEGENDA:

-  Oś drogi
-  Granice działek
-  Opornik betonowy 12x25cm / Obrzeże betonowe 8x30cm
-  Jeźdźnia, zjazdły o nawierzchni bitumicznej
-  Pobocze z kruszywa stabilizowanego mechanicznie
-  Obrukowanie wlotów kostką kamienną 9/11cm na podłożu betonowym
-  Umocnienie skarp płytą ażurową na długości 2m (wlot, wylot)

"J" PROJEKT - PROJEKT, NADZORY DROGOWE Justyna Polak ul. Słoneczna 37 58-410 Marciszów	
Nazwa i adres obiektu	Przebudowa drogi gminnej dojazdowej do gruntów rolnych w Pastewniku
Przedmiot rysunku	Plan Sytuacyjny
Projektant	mgr inż. Justyna Polak
Skala	1:500
Data	25.02.2022
Rys. nr	3
	upr. nr 291/DOS/10 spec. drogowa bez ogran.

