

ref. popy  
MA

DECYZJA

Na podstawie art.18 ust.1, art.17 w związku z art. 5 ust.3 ustawy z dnia 10 maja 1990.r. - Przepisy wprowadzające ustawę o samorządzie terytorialnym i ustawę o pracownikach samorządowych /Dz.U.Nr. 32 poz. 191 ze zm./ oraz art.104 kodeksu postępowania administracyjnego

przekazuje się

nieodpłatnie w poczet mienia komunalnego gminie Marciszów sieć wodociągowa z przyłączami i hydrantami "Osiedla Marciszów" w Marciszowie zgodnie ze sporządzonym protokołem inwentaryzacyjnym opisaną w kartach inwentaryzacyjnych nr. 1-6 stanowiących integralną część niniejszej decyzji.

Uzasadnienie

Władze gminy Marciszów wystąpiły z wnioskiem o przekazanie gminie części mienia ogólnonarodowego. Mienie to stanowi sieć wodociągowa z przyłączami i hydrantami.

Po rozpoznaniu przedmiotowej sprawy uznano, że wniosek strony zasługuje na uwzględnienie, jako że zapokojenie zbiorowych potrzeb wspólnoty w zakresie "wodociągów i zaopatrzenia w należy do obowiązkowych zadań gminy - art.7 ust.1 i pkt.2 ustawy z dnia 9 marca 1990.r. o samorządzie terytorialnym /Dz.U.Nr.16 poz. 95 ze zm./.

Uregulowanie stanu prawnego gruntu, na którym posadowione są hydranty nastąpi przez Urząd Gminy w Marciszowie w odrębnym postępowaniu.

Sporządzony protokół inwentaryzacyjny mienia państwowego opisanego w załączonej karcie inwentaryzacyjnej był podany do publicznej wiadomości w siedzibie Zarządu Gminy Marciszów przez okres od dnia 2.05.1994.r. do dnia 3.06.1994.r.

W wyznaczonym terminie zastrzeżenia nie zostały wniesione.

Mając powyższe okoliczności na uwadze orzeczono jak w sentencji.

Od niniejszej decyzji przysługuje stronie odwołanie do Krajowej Komisji Uwłaszczeniowej za pośrednictwem organu, który ją wydał w terminie 14 dni od dnia jej doręczenia.

Przyjmują  
Zarząd Gminy Marciszów

2. a/a

BZ



Z up. WOJEWODY

mgr Stanisław Nowak  
2-CA DYREKTORA WYDZIAŁU



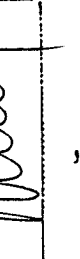
Wzrostła się prawomocność  
data 15.12.1994  
WOJEWÓDZKI  
BZ



Urząd Gminy  
(Nazwa przedsiębiorstwa zakładu)

Marcsaszów  
(lub innej jednostki organizacyjnej)

dal. Kowalski  
(Adres)

Komisja inwentaryzacyjna	
Nazwisko i imię	Podpis
Krzyszyna Kwiatkowska	
Bogdan Magda	
Stanisław Partczak	

KARTA INWENTARYZACYJNA  
zakładu  
i innej jednostki organizacyjnej

Numer karty

6

Dane o nieruchomości	
Oznaczenie nieruchomości wg księgi wieczystej	
Oznaczenie nieruchomości według ewidencji gruntów (jednostka ewidenc. obręb nr działki)	
Powierzchnia nieruchomości m <sup>2</sup>	
Wartość gruntu w mln zł	
Forma władania	
Oznaczenie dokumentu stanowiącego prawo władania	
Nr karty inwentaryzacyjnej	

Lp.	Środki trwałe						Przedmioty niematerialne				Środki niematerialne, prawne i pieniężne		Inne		Uwagi
	Symbo- lika klasyfi- kacji rodza- jowej	Nazwa środka	Nr inwen- taryzo- wany	Charakte- rystyczne wymiary i cechy techniczne	Wartość w mln zł	Nazwa środka	Nmex lub numery w kart.	Licz- ba sruk- tur	Oznaczenia producenta cechy techniczne	Wartość w mln zł	Określenie	Wartość w mln zł	Określenie	Wartość w mln zł	
1	235	przyłącza wociąg.	1-235	9mb 50%	2,1		8	9	10	11	12	13	14	15	16

(Nazwa zakładu)

**Marciszów**  
lub innej jednostki organizacyjnej)

**ul. Wolnościowa**  
(Adres)

Komisja inwentaryzacyjna	
Nazwisko i imię	Podpis
<b>Krzyszyna Kwiatkowska</b>	<i>[Podpis]</i>
<b>Bogdan Jagda</b>	<i>[Podpis]</i>
<b>Stanisław Barczak</b>	<i>[Podpis]</i>

**KARTA INWENTARYZACYJNA**  
**zakładu**  
**i innej jednostki organizacyjnej**

Dane o nieruchomości	
Oznaczenie nieruchomości wg księgi wieczystej	
Oznaczenie nieruchomości według ewidencji gruntów (jednostka ewidenc. obręb nr działki)	
Powierzchnia nieruchomości m <sup>2</sup>	
Wartość gruntu w mln zł	
Forma władania	
Oznaczenie dokumentu stanowiącego prawo władania	
Nr karty inwentaryzacyjnej	

Lp.	Środki trwałe				Przedmioty nietrwałe				Środki niematerialne, prawne i pieniężne		Uwagi			
	Nazwa środka	Nr inwentarzowy	Charakterystyczne wyróżn. i cechy techniczne	Wartość w mln zł	Nazwa środka	Numer lub numery w kart.	Liczba sztuk	Oznaczenia producenta cechy techniczne	Wartość w mln zł	Określenie		Wartość w mln zł		
1	235	1-235	231,4 22%	35,0	przyłącza wodoc.	8	9	10	11	12	13	14	15	16

Urząd Gminy

(Nazwa i adres jednostki organizacyjnej)

Numer kartki

4

lub innej jednostki organizacyjnej)

Dr. Kowalski  
(Adres)

Komisja Inwentaryzacyjna	
Nazwisko i imię	Podpis
Krzyszyna Kwiatkowska	<i>Krzyszyna Kwiatkowska</i>
Bogdan Magda	<i>Bogdan Magda</i>
Stanisław Bartzczak	<i>Stanisław Bartzczak</i>

KARTA INWENTARYZACYJNA  
zakładu  
i innej jednostki organizacyjnej

Dane o nieruchomości	
Oznaczenie nieruchomości wg księgi wieczystej	
Oznaczenie nieruchomości według ewidencji gruntów (jednostka ewidenc. obręb nr działki)	
Powierzchnia nieruchomości m <sup>2</sup>	
Wartość gruntu w mln zł	
Forma władania	
Oznaczenie dokumentu stanowiącego prawo władania	
Nr karty inwentaryzacyjnej	

Lp.	Środki trwałe					Przedmioty nietrwałe					Środki niematerialne, prawne i pieniężne			Inne	Uwagi
	Symbo- lika klasyfi- kacji rodza- jowej	Nazwa środka	Nr inwen- tarzowy	Charakte- rystyczne opisany i cechy techniczne	Wartość w mln zł	Nazwa lub numery w kart.	Licz- ba sztuk	Oznaczenia producenta cechy techniczne	Wartość w mln. zł	Określenie	Wartość w mln. zł	Określenie	Wartość w mln. zł		
1	235	przyłącza wodoc.	1-235	102,5 25 %	61,1	7	8	9	10	11	12	13	14	15	16

**Urząd Gminy**

(Nazwa przedsiębiorstwa zakładu)

**Merciszów**

(lub innej jednostki organizacyjnej)

ul. ...  
(Adres)

Numer karty: **3**

Dane o nieruchomości	
Oznaczenie nieruchomości wg księgi wieczystej	
Oznaczenie nieruchomości według ewidencji gruntów (jednostka ewidenc. obręb nr działki)	
Powierzchnia nieruchomości m <sup>2</sup>	
Wartość gruntu w mln zł	
Forma władania	
Oznaczenie dokumentu stanowiącego prawo władania	
Nr karty inwentaryzacyjnej	

**KARTA INWENTARYZACYJNA**  
zakładu  
**i innej jednostki organizacyjnej**

Komisja inwentaryzacyjna	
Nazwisko i imię	Podpis
<b>Krystyna Kwiatkowska</b>	
<b>Bogdan Magda</b>	
<b>Stanisław Barteżak</b>	

Lp.	Środki trwałe						Przedmioty nietrwałe				Środki niematerialne, prawne i pieniężne		Inne	Uwagi	
	Symbo- lika klasyfi- kacji rodza- jowej	Nazwa środka	Nr inwen- tarzowy	Charakte- rystyczne opisujący i cechy techniczne	Wartość w mln zł	Nazwa środka	Nr lub numery w kart.	Licz- ba sztuk	Oznaczenia producenta cechy techniczne	Wartość w mln zł	Określenie w mln zł	Wartość w mln zł			Określenie w mln zł
1	235	hydranty	0-235	6 szt.	31,0	7	8	9	10	11	12	13	14	15	16

Urząd Gminy

Wieliczka

ul. Wolności 100

Wieliczka

Adres

Komenda Inwentaryzacyjna

Stanowisko i imię

Krystyna Kawiatkowska

Bogdan Magda

Stanisław Baniś

Podpis

*[Signature]*

*[Signature]*

*[Signature]*

# KARTA INWENTARYZACYJNA

zakładu

i innej jednostki organizacyjnej

Numer karty

Dane o nieruchomości

Oznaczenie nieruchomości wg księgi wieczystej

Oznaczenie nieruchomości według ewidencji gruntów (jednostka emident. obręb nr działki)

Powierzchnia nieruchomości

Wartość gruntu w mln zł

Forma władania

Oznaczenie dokumentu stanowiącego prawo władania

Nr karty inwentaryzacyjnej




Lp.	Środki trwałe						Przedmioty nietrwale				Środki niematerialne, prawne i pieniężne		Inne	Uwagi	
	Symbolika klasyfikacji rodzajowej	Nazwa środka	Nr inwentarzowy	Charakterystyczne wymiary i cechy techniczne	Wartość w mln zł	Nazwa środka	Numer lub numery w kart.	Liczba sztuk	Oznaczenia producenta cechy techniczne	Wartość w mlr. zł	Określenie	Wartość w mlr. zł			Określenie
1	234	sieć wodociągowa	P-234	546mb 100%	42,0	7	8	9	10	11	12	13	14	15	16

Urząd Gminy  
 (Nazwa przedsiębiorstwa, zakładu)  
**Marciszów**

Numer karty: **1**

lub innej jednostki organizacyjnej)

ob. **Wawarob**  
 (Adres)

Komisja inwentaryzacyjna	
Nazwisko i imię	Podpis
<b>Krystyna Kwiatkowska</b>	
<b>Bogdan Magda</b>	
<b>Stanisław Bertczak</b>	

**KARTA INWENTARYZACYJNA**  
 zakładu  
 i innej jednostki organizacyjnej

Dane o nieruchomości	
Oznaczenie nieruchomości wg księgi wieczystej	
Oznaczenie nieruchomości według ewidencji gruntów (jednostka ewidenc. obręb nr działki)	
Powierzchnia nieruchomości m <sup>2</sup>	
Wartość gruntu w mln zł	
Forma władania	
Oznaczenie dokumentu stanowiącego prawo władania	
Nr karty inwentaryzacyjnej	

Lp.	Środki trwałe						Przedmioty nietrwałe				Środki niematerialne, prawne i pieniądze		Inne		Uwagi
	Symbo- lika klasyfi- kacji rodza- jowej	Nazwa środka	Nr inwen- tarzowy	Charakte- rystyczne opisany i cechy techniczne	Wartość w mln zł	Nazwa środka	Numer lub numery w kart.	Licz- ba szuk	Oznaczenia producenta cechy techniczne	Wartość w mln zł	Określenie	Wartość w mln zł	Określenie	Wartość w mln zł	
1	234	sieć wodno- ciągowo	P- 234	158,5 mb 100%	13,1		8	9	10	11	12	13	14	15	16