

WOJEWODA JELENIOGÓRSKI
GGrt-7227/425/94

100

1532

Jelenia Góra 9.11.1994.r.

D E C Y Z J A

Na podstawie art.18 ust.1, art.17 w związku z art. 5 ust.3 ustawy z dnia 10 maja 1990.r. Przepisy wprowadzające ustawę o samorządzie terytorialnym i ustawę o pracownikach samorządowych /Dz.U.Nr. 32 poz. 191 ze zm./ oraz art.104 kodeksu postępowania administracyjnego

przekazuje się

nieodpłatnie w poczet mienia komunalnego gminie Marciszów sieć wodociągową, przyłącza, ujęcie wodociągowe, ogrodzenie zbiornik wyrównawczy we wsi Nagórnik zgodnie ze sporządzonym protokołem inwentaryzacyjnym opisaną w kartach inwentaryzacyjnych nr. 1-5 stanowiących integralną część niniejszej decyzji.

U z a s a d n i e n i e

Władze gminy Marciszów wystąpiły z wnioskiem o przekazanie gminie części mienia ogólnonarodowego. Mienie to stanowią ujęcie wodociągowe, sieć wodoc., przyłącza ogrodzenie i zbiornik wyrównawczy we wsi Nagórnik.

Po rozpoznaniu przedmiotowej sprawy uznano, że wniosek strony zasługuje na uwzględnienie, jako że zapokojenie zbiorowych potrzeb wspólnoty w zakresie "wodociągów i zaopatrzenia w wodę należy do obowiązkowych zadań gminy- art.7 ust.1 i pkt.2 ustawy z dnia 9 marca 1990.r. o samorządzie terytorialnym /Dz.U.Nr.16 poz. 95 ze zm./.

Uregulowanie stanu prawnego gruntu, na którym posadowiony jest zbiornik wyrównawczy i ogrodzenie nastąpi przez Urząd Gminy w Marciszowie w odrębnym postępowaniu.

Sporządzony protokół inwentaryzacyjny mienia państwowego opisanego w załączonej karcie inwentaryzacyjnej był podany do publicznej wiadomości w siedzibie Zarządu Gminy Marciszów przez okres od dnia 2.05.1994.r. do dnia 3.06.1994.r. W wyznaczonym terminie zastrzeżenia nie zostały wniesione.

Mając powyższe okoliczności na uwadze orzeczono jak w sentencji.

Od niniejszej decyzji przysługuje stronie odwołanie do Krajowej Komisji Uwłaszczeniowej za pośrednictwem organu, który ją wydał w terminie 14 dni od dnia jej doręczenia.

Otrzymują
Zarząd Gminy Marciszów
z. a/a



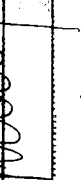


Z up. WOJEWODY
mgr Stanisław Nowak
Z-CA DYREKTORA WYDZIAŁU

15.12.1994
INSPEKTOR NADZORSTWA
MUST 11.11.1994

Województwo **Jelenie Góra** Gmina **Marciszów**
 Miejscowość **Nagórnik** ul. **Główna 86**

Nr i data decyzji **669 - 7227 / 125 / 194**
 wojewody **9 listopad 1994**

Komisja inwentaryzacyjna	
Nazwisko i imię	Podpis
Krzyszyna Kwiatkowska	
Bogdan Magda	
Stanisław Bortozek	




**WYDZIAŁ GEODEZJI, KARTOGRAFII
 I GOSPODARSTWA GRUNTAMI
 w Jeleniej Górze**

**SPIS INWENTARYZACYJNY
 NIERUCHOMOŚCI
 przedsiębiorstwa, zakładów i innych jednostek**

Lp.	Nieruchomość					Przedsiębiorstwo, zakład i inna jednostka organizacyjna				Uwagi				
	Nr karty inwentaryzacyjnej	Oznaczenie	Rodzaj użytkowania	Powierzchnia w m ²	Wartość w mln zł	Nr karty archywalnej	Nazwa	Adres	Srodki trwałe		Przedmioty niematerialne	Inne	Łącznie	
1	2	3	4	5	6	7	8	9	10	11	12	13	14	15
1	1	-	-	sieć wodociąg	24,9									
2	2	-	-	przyłącza	2,3									
3	3	-	-	ujęcie wodn.	1,4									
4	4	-	-	ogrodzenie	1,0									
5	5	-	-	zbiornik wyr.	4,1									
						33,7								
								Urząd Gminy Marciszów - wodociąg Nagórnik						

lub innej jednostki organizacyjnej

(Adres)

Komisja inwentaryzacyjna	
Nazwisko i imię	Podpis
Krystyna Kwiatkowska	
Hogdan Magda	
Stanisław Bortczak	




KARTA INWENTARYZACYJNA
zakładu
i innej jednostki organizacyjnej

Dane o nieruchomości	
Oznaczenie nieruchomości wg księgi wieczystej	
Oznaczenie nieruchomości według ewidencji gruntów (jednostka ewidenc. obręb nr działki)	
Powierzchnia nieruchomości m ²	
Wartość gruntu w mln zł	
Forma władania	
Oznaczenie dokumentu stanowiącego prawo władania	
Nr karty inwentaryzacyjnej	

Lp.	Środki trwałe						Przedmioty niematerialne						Środki niematerialne, prawa i pieniądze			Inne		Uwagi
	Symbo- lika klasyfi- kacji rodza- jowej	Nazwa środka	Nr inwen- taryz- acyjny	Charakte- rystyczne opisany i cechy techniczne	Wartość w mln zł	Nazwa środka	Numer lub numery w kart.	Licz- ba sztuk	Oznaczenia producenta cechy techniczne	Wartość w mln. zł	Określenie	Wartość w mln. zł	Określenie	Wartość w mln. zł	Określenie	Wartość w mln. zł	Uwagi	
1	601	zbiornik wyrównaw.	L- 601	18 m ³ 1 szt.	4,1		8	9	10	11	12	13	14	15	16			

lub innej jednostki organizacyjnej

(Adres)

Komisja inwentaryzacyjna	
Nazwisko i imię	Podpis
Krzyszyna Kwiatkowska	
Bogdan Magda	
Stanisław Bartczak	

KARTA INWENTARYZACYJNA

zakładu

i innej jednostki organizacyjnej

Dane o nieruchomości	
Oznaczenie nieruchomości wg księgi wieczystej	
Oznaczenie nieruchomości według ewidencji gruntów (jednostka ewidencyjna, obręb nr działki)	
Powierzchnia nieruchomości m ²	
Wartość gruntu w mln zł	
Forma władania	
Oznaczenie dokumentu stanowiącego prawo władania	
Nr karty inwentaryzacyjnej	

Lp.	Środki trwałe				Przedmioty niematerialne				Środki niematerialne, prawne i pieniężne		Inne		Uwagi		
	Symbolika klasyfikacji rodzajowej	Nazwa środka	Nr inwentaryzacyjny	Charakterystyczne opisy i cechy techniczne	Wartość w mln zł	Nazwa środka	Numer lub numery w kart.	Liczba sztuk	Oznaczenia producenta cechy techniczne	Wartość w mln zł	Określenie	Wartość w mln zł		Określenie	
1	298	ogrodzenie strefy och.	L-298	96 mb	1,1						12	13	14	15	16

lub innej jednostki organizacyjnej

(Adres)

Komisja Inwentaryzacyjna		Podpis
Stawisko i imię		<i>[Signature]</i>
Krzyszyna Kwiatkowska		<i>[Signature]</i>
Bogdan Bogda		<i>[Signature]</i>
Stanisław Bortczak		<i>[Signature]</i>

KARTA INWENTARYZACYJNA

zakładu

i innej jednostki organizacyjnej

Dane o nieruchomości	
Oznaczenie nieruchomości wg księgi wieczystej	
Oznaczenie nieruchomości według ewidencji gruntów (jednostka ewidenc. obręb nr działki)	
Powierzchnia nieruchomości m ²	
Wartość gruntu w mln zł	
Forma władania	
Oznaczenie dokumentu stanowiącego prawo władania	
Nr karty inwentaryzacyjnej	

Lp.	Przedmioty nietrawne						Środki niematerialne, prawne i pieniężne				Uwagi				
	Symbolika klasyfikacji rodzajowej	Nazwa środka	Nr inwentarzowy	Charakterystyczne umiary i cechy techniczne	Wartość w mln zł	Nazwa środka	Numery lub numery w kart.	Liczba sztuk	Oznaczenia producenta cechy techniczne	Wartość w mln zł		Określenie	Wartość w mln zł	Inne	
1	255	ujęcie wodoc. drenaż studnia 1 szt.	L-255	1 szt.	1,4		8	9	10	11	12	13	14	15	16

Komisja inwentaryzacyjna	
Nazwisko i imię	Podpis
Krzyszyna Świątkowska	<i>Krzyszyna Świątkowska</i>
Włodzisław Bogdan	<i>Włodzisław Bogdan</i>
Stanisław Bartczak	<i>Stanisław Bartczak</i>

KARTA INWENTARYZACYJNA
zakładu
i innej jednostki organizacyjnej

Dane o nieruchomości	
Oznaczenie nieruchomości wg księgi wieczystej	
Oznaczenie nieruchomości według ewidencji gruntów (jednostka ewidencyjna, obręb nr działki)	
Powierzchnia nieruchomości m ²	
Wartość gruntu w mln zł	
Forma władania	
Oznaczenie dokumentu stanowiącego prawo władania	
Nr karty inwentaryzacyjnej	

Lp.	Środki trwałe						Przedmiot: nietrawale				Środki niematerialne, prawne i pieniężne			Inne		Uwagi
	Symbo- lika klasyfi- kacji rodza- jowej	Nazwa środka	Nr inwen- taryzo- wany	Charakte- rystyczne opisany i cechy techniczne	Wartość w mln zł	Nazwa środka	Numer lub numery w kart.	Licz- ba sztuk	Oznaczenia producenta cechy techniczne	Wartość w mln zł	Okręślenie	Wartość w mln zł	Okręślenie	Wartość w mln zł	Okręślenie	
1	234	siem wodociąg- owa.	L- 234	1750 m ²	25,0	7	8	9	10	11	12	13	14	15	16	